



Mitglieds-Nr. 100041
Genehmigungs-Nr.: PW 104 BW




www.wanderkaufhaus.de

Wandertreunde Crailsheim e.V.

Betreiber:


Permanenter IVV-Wanderweg Durch Jagst- und Gronachtal **Satteldorf**



Fritz Illig
Geschwister-Scholl-Str. 1
74564 Crailsheim
Tel.+Fax (07951) / 5595
www.wf-crailsheim.de

Verantwortlich:
Klaus Kasper
Ahornweg 47
74589 Satteldorf
Tel. (07950) / 2781

Start und Ziel:
Autohof-Euroastpark
Marco-Polo-Str. 1
74589 Satteldorf



Ausschreibung

Teilnahme: Der Wanderweg ist nach den Richtlinien des Deutschen Volkssportverbandes e.V. (DVV) im IVV eingerichtet und wird für das Internationale Volkssportabzeichen gewertet. Mit der Meldung (Erwerb der Startkarte) anerkennt der Teilnehmer die Ausschreibungsbedingungen.

Start und Ziel: Autohof Euro - Rastpark Marco- Polo- Str.1 74589 Satteldorf
Tel.(07951) 96 90 - 0 Fax (07951) 96 90 - 50

Startzeiten: Der Wanderweg ist ganzjährig begehbar.
Start bei Sonnenaufgang.
Letzte Startmöglichkeit zwei Stunden vor Sonnenuntergang.

Streckenlängen: 5 km + 12 km - 5 km für Kinderwagen geeignet.
Bei starkem, längerem Regen ist wegen Hochwasser die 12 km Strecke nur bedingt begehbar.

Startgebühr: € 3,-. Alle Teilnehmer erhalten eine Startkarte.

Versicherung: Der Wanderweg ist gegen Haftpflichtansprüche Dritter versichert.

Der Versicherungsschutz gilt für Unfälle, die sich zwischen Startzeit und Zielschluss auf den markierten Strecken ereignen, sofern der Teilnehmer im Besitz einer gültigen, mit Namen und vollständiger Adresse versehenen Startkarte ist.

IVV-Wertung/Kontrollstellen: Eine IVV-Teilnahmewertung täglich, jedoch immer die erwanderten Kilometer (IVV-Kilometerwertung). Wird eine Strecke mehrfach absolviert, ist jeweils der Erwerb einer Startkarte erforderlich. Die erworbene Startkarte ist auf der Strecke mitzuführen und die Kontrollvermerke einzutragen. Der IVV Wertungsstempel wird nach absolvierter Strecke nur bei persönlicher Vorlage und namentlicher Übereinstimmung von Startkarte und Wertungsheft erteilt, wenn alle Kontrollvermerke vorhanden sind. Der IVV-Wertungsstempel wird ausschließlich in verbandseigene Wertungshefte vergeben.


Veranstalter: Wanderfreunde Crailsheim, Fritz Illig, Geschwister-Scholl-Str. 1
74564 Crailsheim, Tel.+ Fax (07951) / 5595

Wichtige Hinweise: Bei der Überquerung bzw. der Benutzung von Straßen ist die StVO zu beachten. Tiere sind an der Leine zu führen. Rauchen ist im Wald verboten.

Bei Schnee und Eis werden die Wanderwege nicht gestreut oder geräumt.

Verpflegung: Auf der Strecke in der Hammerschmiede, geöffnet von Frühjahr bis Herbst ab ca.10:00 Uhr (Montag Ruhetag). Am Start und Ziel, sowie anderen Lokalitäten möglich.

Start und Ziel:



Öffentliche Verkehrsmittel:

Bahnhof Satteldorf ca. 500 m bis Rasthof. Bahnhof Crailsheim ab Zentraler Omnibus Bahnhof Crailsheim Linie 55B / 55 Brethheim Bussteig 6 - Haltestelle Kermmühlweg.

Wegmarkierung: Weißer PVC - Aufkleber, rot umrandet mit grüner Schrift

Streckenbeschreibung : Geradeaus in Richtung Hotel "Golden Nugget" dann links über die Hauptstraße, geradeaus an den Sportanlagen vorbei, Bergab dann rechts dem Höhenweg entlang, am Ende links, dann geradeaus und nach ca.200m leicht links talabwärts.

(5 km Strecke nach rechts geradeaus und leicht bergab dann rechts über den Erdweg geradeaus bis zur Autobahnbrücke, rechts dem Weg entlang bis zur Scheune und von dort mit der 12 km Strecke zurück).

12 km Strecke bis zum Jagsttal und immer am Jagstufer entlang bis zum Holzsteg über das Gronachtal und immer geradeaus, nach einer kleinen Steigung nächste Wegkreuzung links bergab und unter der Jagsttalbrücke (347 m lang, 64 m hoch.) durch, bis zur Ruine der "ehemaligen Heizenmühle", dort geradeaus bergauf dann rechts und gleich wieder links und geradeaus durch den Ort Bölgental, dann rechts Richtung Wasserturm und immer geradeaus bis zu einem Bachlauf, dann rechts bis zur Hauptstraße, dort leicht links die Anhöhe hoch und rechts bis zur Hauptstraße gehen, (Bitte links gehen.) Dann links bis zur Einmündung Hammerschmiede. Dort rechts bergab ins Gronachtal bis zur Historischen Hammerschmiede aus dem Jahre 1804. (Heute Museum und Außenstelle des Hohenloher Freilandmuseums.) ab ca. 10:00 Uhr bewirtschaftet. (Mo. Ruhetag).

Nach der Schmiede rechts über den Holzsteg und immer talabwärts dem Verlauf der Gronach entlang, über die Steine im Flussbett gehen.

(Bei Hochwasser und für ältere Wanderer besteht eine Umleitungsstrecke vor der Schmiede)

Dann links Bergauf bis zur Scheune, Von dort (Rückweg 5 km + 12 km) immer geradeaus bis zum Ort Gröningen. Vor der Hauptstraße rechts, bis zum Fuß und Radweg. Geradeaus bis zur Überquerung der Hauptstraße am Hotel "Golden Nugget" und zurück zum Ziel.

So kommen Sie nach Satteldorf

